

L'école de fouille de l'université Memorial

Du 10 juillet au 4 août, les étudiants du département d'archéologie de l'université Memorial ainsi que des étudiants de l'archipel réalisent des recherches archéologiques à anse à Bertrand. Cette expérience permet aux étudiants de développer les connaissances techniques nécessaires à leur carrière d'archéologue et de découvrir l'histoire de l'archipel de Saint-Pierre et Miquelon.

Le potentiel du site a été révélé au cours d'une prospection pédestre réalisée en août 2016, ainsi que par l'étude des cartes anciennes qui ont permis de comprendre l'occupation du site depuis le 17^e siècle. En mai 2017, des carottages ont mené à l'identification d'une couche d'occupation datant du 18^e siècle. Ces découvertes ont motivé la mise en place d'un projet d'envergure visant à documenter les établissements qui se sont succédé à anse à Bertrand au cours des siècles.



Artéfacts datés du 18^e siècle découverts à anse à Bertrand

Le site est ouvert au public, venez nous visiter du lundi au vendredi!



Liberté • Égalité • Fraternité
RÉPUBLIQUE FRANÇAISE




Un grand merci à nos partenaires et aux diverses agences de financement qui supportent notre recherche :

L'association pour la Sauvegarde de l'Archipel; la Collectivité territoriale de SPM, la DCSTEP et la DRAC-Bretagne; ACOA; le musée de l'Arche; la mairie de Saint-Pierre.


<https://patrimoinearcheologiespm.wordpress.com>

 @ArcheoSPM


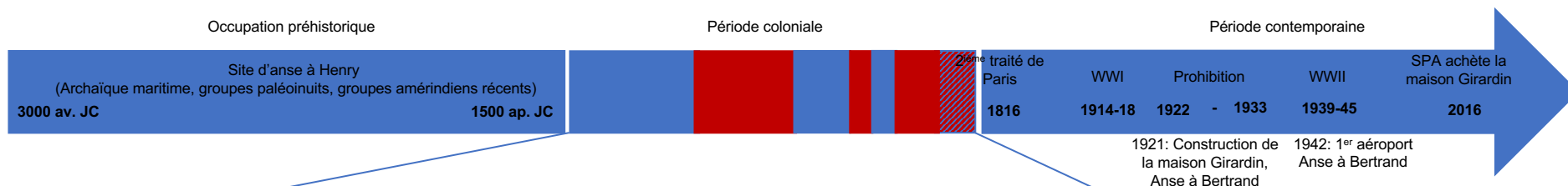
 @archeospm

 Sauvegarde du Patrimoine de l'Archipel - SPA

Projet archéologique Anse à Bertrand



École de fouille archéologique



Extrait du Plan du port et de la colonie de l'isle de St.Pierre (1680-1700) montrant anse à Bertrand (Gallica)



Extrait de la carte des Concession de 1763 enregistrées en 1764 montrant anse à Bertrand (musée de l'Arche)

Contexte Historique

L'archipel de Saint-Pierre et Miquelon est occupé depuis 5000 ans. En effet, des groupes amérindiens et inuits ont occupé l'anse à Henry jusqu'à ce que les Européens commencent à exploiter les ressources marines des Grands Bancs de Terre-Neuve et de Saint-Pierre au cours du 16^e siècle. D'ailleurs, le premier Européen à avoir exploré l'archipel en 1521 serait le navigateur João Alvares Fagundes. Le territoire sera officiellement revendiqué par Jacques Cartier en 1536. Le guide de navigation de Martin de Hoyarsabal rédigé en 1579 indique que les pêcheurs basques fréquentaient aussi la région. Toutefois, les premières occupations permanentes dateraient du début du 17^e siècle. La première carte connue du port, *Plan du port et de la colonie de St. Pierre (1680-1700)*, montre des établissements de pêche situés dans le secteur du barachois et à l'anse à Bertrand où les graves de M. Bellorme et M. de la Hoguerie, ainsi que des échafauds (quais), une chapelle et un fort peuvent être observés.

En 1713, à la signature du Traité d'Utrecht, la colonie de Plaisance, de même que l'archipel de Saint-Pierre et Miquelon passent aux mains de l'Angleterre. L'occupation anglaise perdure pendant 50 ans, jusqu'à la signature du Traité de Paris en 1763. À ce moment, Saint-Pierre et Miquelon devient le seul territoire français en Atlantique Nord, car la Nouvelle-France est passée sous contrôle anglais. Sur Saint-Pierre, le secteur d'anse à Bertrand est alors divisé en trois : Pierre Bertrand, Charles Philibert et Pierre Dalair

possèdent les terrains indiqués sur la *Carte des concessions de 1763 enregistrées en 1764*. À partir de 1778, alors que l'archipel est attaqué par la marine anglaise au cours de la guerre d'Indépendance américaine, l'archipel change de gouvernance cinq fois (voir ligne de temps). En 1816, l'archipel est rétrocédé à la France. Au cours du 19^e et du 20^e siècle, le secteur d'anse à Bertrand est occupé par des petits pêcheurs. Toutefois, lors de la construction du premier aéroport de Saint-Pierre en 1942 et dans les années qui suivirent, les résidents du quartier ont été lentement expropriés. Tous ont vendu leur maison sauf deux, dont monsieur Girardin. La maison Girardin, construite en 1921, est maintenant la propriété de l'association pour la Sauvegarde du Patrimoine de l'Archipel.

Aujourd'hui, les vestiges des graves de l'anse à Bertrand sont toujours visibles ainsi que les fondations de certaines maisons. Les recherches archéologiques visent à documenter l'occupation de l'anse à Bertrand, depuis son origine jusqu'au 20^e siècle.